



Tourist-Info Bad Camberg
 Chambrays-lès-Tours-Platz 2
 65520 Bad Camberg
 Tel. 0 6434 202-411 + -412
 kurverwaltung@bad-camberg.de · www.bad-camberg.de



Wegbeschreibung Route 1

Startpunkt des **Wipfel-Wander-Weg Bad Camberg Route 1** ist der historische Marktplatz in der pittoresken Altstadt **1**. Neben den besonderen historischen Fachwerkbauten gibt es hier viele kulinarische Angebote. Auf dem Weg zum Kneipp-Kurpark führt der Weg zum Bürgerhaus „Kurhaus Bad Camberg“, in dem sich die Tourist-Info **2** befindet. Im Kneipp-Kurpark direkt nebenan laden Ruhebänke und Liegestühle zum Verweilen ein. Die Verbindung des Kneipp-Kurparks mit dem höher gelegenen Taunuswald ist die Kastanienallee. Durch beeindruckend alte Kastanienbestände führt der Weg, bevor er die Dombacher Straße bei der Klinik Medical Park überquert. Wir empfehlen hier einen kleinen Abstecher zur Wendelinuskapelle **3**. Weiter geht der Weg leicht bergan durch die Spatzenallee. Hier bietet die Route

Strecke 3,3 km Dauer 0:55 h
Aufstieg 118 hm Abstieg 9 hm
Höchster Punkt 337 hm Tiefster Punkt 218 hm

zunehmend reizvolle Ausblicke nach Nord-Westen zum Goldenen Grund. Auf der Anhöhe links das Wahrzeichen der Region, die Kreuzkapelle **4**. Nun beginnt der Weg etwas steiler zu werden. Eine schöne Erfrischung und Rastmöglichkeit vor dem Anstieg bietet in den Sommermonaten das Waldtretbecken in der Spatzenallee. Nach der Steigung am Ende der Allee befindet sich kurz vor dem Waldrand auf der rechten Seite der L3031 das Hotel Waldschloss **5**. Die **Route 1** geht geradeaus weiter entlang des kleinen Waldwegs parallel zur L3031 in Richtung Dombach. Nach ca. 150 m überquert sie die L3031 und gelangt zum Parkplatz des Baumwipfelpfads Forest Adventures. Der Weg führt geradeaus, zunächst leicht abwärts, um dann nach den letzten 100 m das Haupthaus des Baumwipfelpfads Forest Adventures **6** zu erreichen.

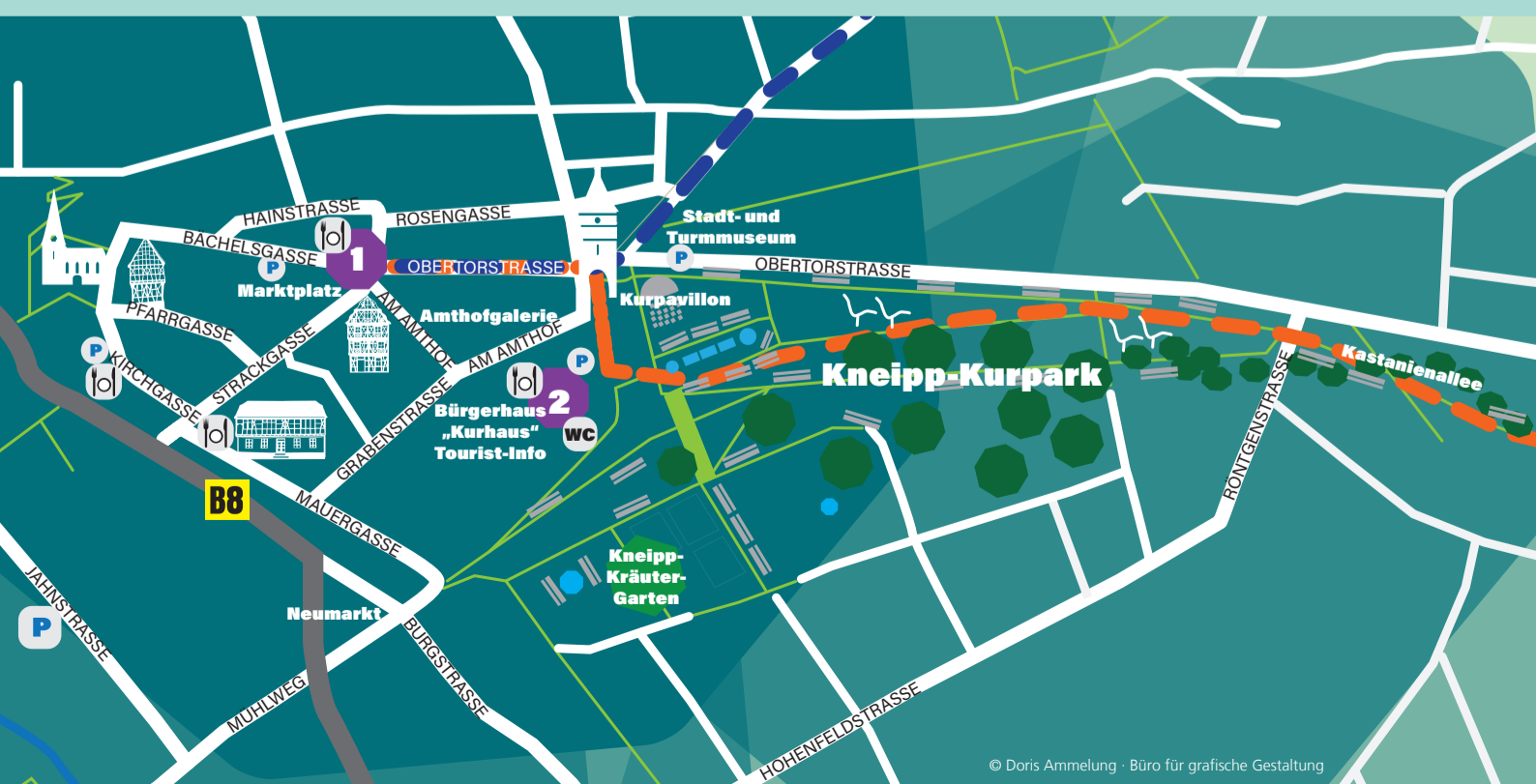


Wegbeschreibung Route 2

Die **Wipfel-Wander-Weg Bad Camberg Route 2** beginnt ebenfalls auf dem historischen Marktplatz **1** in der schönen Altstadt. Durch das Tor des Obertorturms führt der Weg links auf die leicht abschüssige Kapellenstraße. Bei der Gabelung im Tal ist die mittlere Straße der Kapellenweg. Entlang der Friedhöfe lässt er nun schnell das Stadtgebiet hinter sich. Die 7 Fußfälle, ein um das Jahr 1700 angelegter Kreuzweg, begleiten den sanft ansteigenden Weg. Bevor der steilste Abschnitt fast am Gipfel des Hügels beginnt, biegt die Route links vor dem Heckenbewuchs an der Rastbank ab, um bei nächster Möglichkeit rechts und nach 50 m wieder rechts am Wahrzeichen des Goldenen Grunds **4** anzukommen. Bei gutem Wetter ist von hier aus Richtung Süd-Ost der Feldberg und Richtung Nord-West der Wester-

Strecke 4,7 km Dauer 1:15 h
Aufstieg 118 hm Abstieg 18 hm
Höchster Punkt 337 hm Tiefster Punkt 218 hm

wald zu sehen. Viele Sitzmöglichkeiten laden hier zum Verweilen ein. Die Route führt weiter über den Weg auf dem Hügelgrad, auf dem eine Baumallee im Sommer Schatten bietet. Bänke mit Tischen sehen hier die Möglichkeit für eine Rast mit wunderbaren Ausblicken vor. Am Ende des Höhenwegs angekommen biegt die Route links ab. Weiterhin befindet sich am Waldrand auf der rechten Seite der L3031 das Hotel Waldschloss **5**. Die **Route 2** geht jedoch vorerst geradeaus weiter, entlang des kleinen Waldwegs parallel zur L3031 in Richtung Dombach. Nach ca. 150 m überquert sie rechts die L3031 und gelangt zum Parkplatz des Baumwipfelpfads Forest Adventures. Der Weg führt weiter geradeaus, zunächst leicht abwärts, um dann nach den letzten 100 m das Haupthaus des Baumwipfelpfads Forest Adventures **6** zu erreichen.



Wipfel Wander Weg BAD CAMBERG

- Route 1 (3,3 km)
- Route 2 (4,7 km)
- Feld-/Waldwege
- Straßen
- Bundesstraßen
- Höhepunkte
- Gastronomie
- Liegestühle
- Parkplätze
- Bänke/Rastplätze
- Toiletten



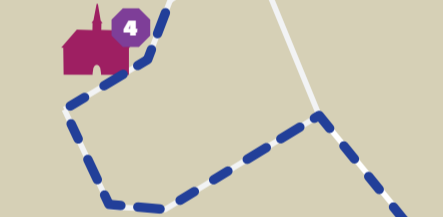
**6 Baumwipfelpfad
Forest Adventures**



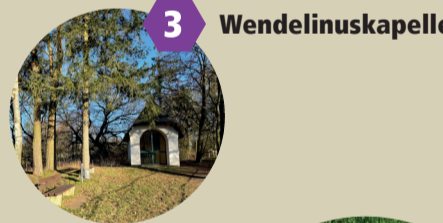
**5 Hotel
Restaurant
Waldschloss**



4 Kreuzkapelle



3 Wendelinuskapelle



**Kastanien-
und
Spatzenallee**



**2 Tourist-Info am
Kneipp-Kurpark**



1 Marktplatz



**Historische Altstadt
Bad Camberg**

